



ІСТОРІЯ ФАКУЛЬТЕТУ

Організація високоефективного використання земель була, є і завжди буде важливим питанням для держави, землевласників і землекористувачів. Забезпечення виконання такого відповідального завдання стало основою для формування системи управління земельними ресурсами, де вагоме місце належить землеустрою та земельному кадастру. Власне тому ще в 1904 р. професор Київського політехнічного інституту В. В. Пермінов відкрив у Києві, на Жилианській вулиці, приватну школу й технічні курси, які в 1906 р. було реорганізовано в землевпорядний відділ Сільськогосподарського технікуму. В 1922 р. землевпорядний відділ цього технікуму було

перетворено на самостійний Межовий технікум. Таке перетворення свідчило, що за цією ділянкою освіти визнано специфічні самостійні завдання, які вимагають окремої виробничої вищої школи, з цільовим установленням. Того ж 1922 р. при технікумі було створено й землевпорядну профшколу. Метою технікуму стала підготовка межових інженерів вузького фаху і до того ж широке ознайомлення їх із землевпорядною справою, щоб вони змогли самостійно проводити роботи з межування та землевпорядження.

Розвивався технікум поволі, він не був дуже популярним, а тому вступало тоді до нього небагато



Будівля навчального корпусу № 6 на початку ХХ ст., 1930 р.



Проф. Київ. політех. ін-ту
В. В. Перминов

СТУДЕНТІВ І ЗА СОЦІАЛЬНИМ походженням склад студентів мало відповідав сучасним завданням. У 1923 р. Межовий технікум реорганізовано в землепорядний, головне завдання якого — готувати інженерів-землепорядників як практичних виконавців землепорядних робіт.

У 1926 р. зростання Межового технікуму було визнане керівництвом

Наркомосвіти, яке визначило навчальний заклад основним осередком при злитті з Меліоративним технікумом в один Меліоративно-землепорядний політехнікум у 1927 р.

Надалі Київський меліоративно-землепорядний політехнікум у 1928 р. увійшов до складу Київського сільськогосподарського інституту.

У 1954 р. Київський сільськогосподарський інститут об'єднано з Українським лісогосподарським інститутом в єдиний освітній заклад — Українську ордену Трудового Червоного прапора сільськогосподарську академію (нині — Національний університет біоресурсів і природокористування України). На жаль, у воєнний період підготовка інженерів-землепорядників на базі цього вишу була припинена.



Будівля Інституту землеустрою УААН на вул. Народного Ополчення, 3а (м. Київ), на базі якого навчалися студенти відділення землепорядкування протягом 1993–1999 рр. (нині — будівля Держгеокадастру)



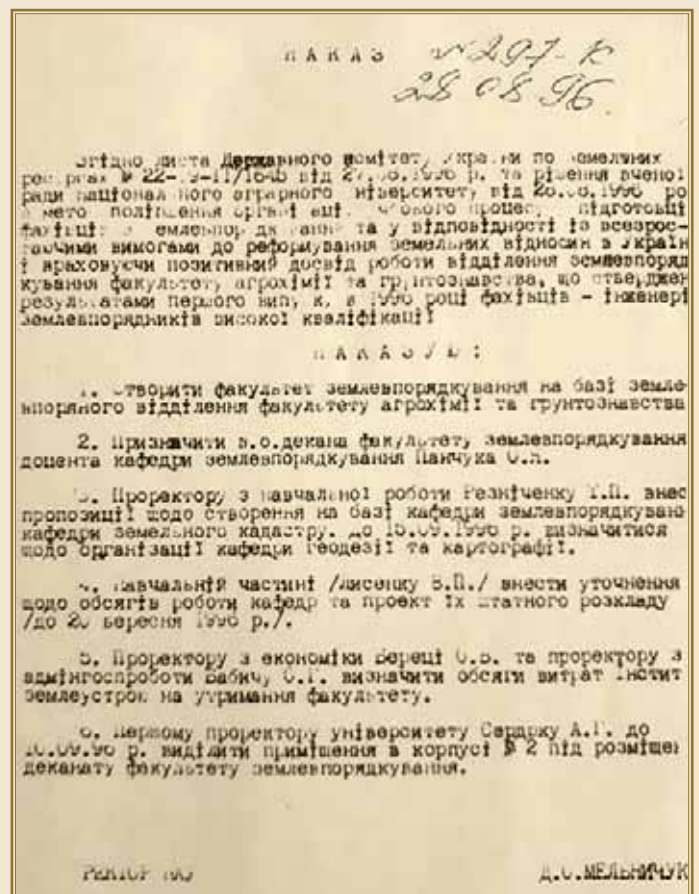
Відродження підготовки інженерів-землевпорядників відбулося з початком реформування земельних відносин і створення системи управління земельними ресурсами в незалежній Україні. Цей етап стартував в Україні згідно з Постановою Верховної Ради № 563-XII від 18 грудня 1990 р. «Про земельну реформу», що зумовило потребу забезпечення держави фахівцями-землевпорядниками на загальнодержавному, регіональному і місцевому рівнях. Таких фахівців на той час готували лише в Харківському та Львівському сільськогосподарських інститутах. Тому було вирішено розпочати підготовку інженерних кадрів для землевпорядної галузі в Національному аграрному університеті.

У 1991 р. відкрито відділення землевпорядкування у складі факультету агрохімії та ґрунтознавства, який на той час очолював к.с.-г.н., проф. А. Г. Сердюк. Набір абітурієнтів на спеціальність «Землевпорядкування» розпочався, але відсутність викладачів для забезпечення належного навчального процесу змусила віднайти неординарний вихід. До педагогічної діяльності були залучені провідні

наукові працівники та висококваліфіковані фахівці Інституту землеустрою УААН із питань землеустрою, земельного кадастру, природокористування, планування сільських населених пунктів тощо. Крім того, Інститут землеустрою УААН мав вільні виробничі приміщення. Тому в 1993 р., після наради за участю керівництва Міністерства сільського господарства України, Національного аграрного університету, Української академії аграрних наук, Держкомзему України, було вирішено надати приміщення для проведення навчання студентів за спеціальністю «Землевпорядкування» на базі Інституту землеустрою УААН. На той час саме за системою Інституту землеустрою УААН виконували весь комплекс землевпорядних робіт щодо здійснення земельної реформи. Перші фахові кафедри також були створені й територіально розміщені на базі Інституту землеустрою УААН. У 1993 р. сформовано кафедру землевпорядкування (теж на базі Інституту землеустрою УААН). Першим її завідувачем став д.е.н., акад. НААН і УЕАН, проф. Л. Я. Новаковський.



Викладачі факультету землевпорядкування НАУ, 1996 р.



Наказ про створення факультету землевпорядкування на базі землевпорядного відділення факультету агрохімії та ґрунтознавства Національного аграрного університету, 1996 р.




Декан факультету агрохімії та ґрунтознавства, проф. А. Г. Сердюк відкриває засідання Державної екзаменаційної комісії із захисту дипломних проєктів. Зліва направо — члени комісії: к.с.-г.н., доц. В. Є. Розстальний, к.е.н., доц. О. Я. Панчук, д.е.н., проф. Д. С. Добряк, д.е.н., проф. Л. Я. Новаковський, к.с.-г.н., проф. А. Г. Сердюк, к.х.н., проф. М. П. Вовкотруб, секретар комісії О. М. Климова, 1996 р.



Пам'ятне фото першого випуску інженерів-землепорядників Національного аграрного університету разом із науково-педагогічним колективом (Інститут землеустрою УААН), 1996 р.



Завідувач КАФЕДРИ ЗЕМЛЕВПОРЯДКУВАННЯ,
Д.Е.Н., ПРОФ., АКАД. НААН І УЕАН,
ПРОФ. Л. Я. НОВАКОВСЬКИЙ,
1993 р.



ДЕКАН ФАКУЛЬТЕТУ АГРОХІМІЇ
ТА ҐРУНТОЗНАВСТВА К.С.-Г.Н.,
ПРОФ., ЧЛ.-КОР. НААН
А. Г. СЕРДЮК



ЗАВІДУВАЧ КАФЕДРИ
ЗЕМЛЕВПОРЯДНОГО
ПРОЕКТУВАННЯ, Д.Е.Н., ПРОФ.,
ЧЛ.-КОР. НААН Д. С. ДОБРЯК



ДЕКАН ФАКУЛЬТЕТУ
ЗЕМЛЕВПОРЯДКУВАННЯ
(1996–1997, 2000–2002),
К.Е.Н., ДОЦ. О. Я. ПАНЧУК

Перші роки студенти факультету їздили з гуртожитку № 5 за адресою вул. Ломоносова на Севастопольську площу, де розміщувався Інститут землеустрою. Понад 20 співробітників інституту набули досвіду професорсько-викладацької роботи, які в різні роки й нині працюють у НУБіП України на посадах завідувача кафедри, доцентами, старшими викладачами, передаючи досвід молодому поколінню,

зокрема: Леонід Новаковський, Дмитро Добряк, Олександр Канаш, Олександр Панчук, Володимир Кривов, Юрій Вагін, Володимир Єршов, Іван Розумний, Антон Третьяк, Володимир Леонець, Олександр Лагута, Юрій Альбоций, Микола Шквир, Олександр Сизоненко та ін. Цей науково-виробничий колектив на початку 90-х рр. забезпечував розробку науково-методичних і технічних документів щодо



Лекцію з дисципліни «Землепорядне проектування» студентам-землепорядникам читає проф. А. М. Третьяк, 2003 р.



Сторінка з Альбому першого випуску факультету землепорядкування НАУ, 1996 р.




Ювілейна зустріч випускників першого випуску з деканом К.С.-Г.Н., проф. А. Г. Сердюком, 2016 р.

РЕФОРМУВАННЯ земельних відносин і виконання землепорядних робіт, пов'язаних зі здійсненням земельної реформи. Крім того, було розроблено низку програм, методик, рекомендацій, вказівок, положень, які затверджені Урядом та відповідними відомствами.

У 1996 р., згідно з Наказом ректора Національного аграрного університету № 297-К від 28 серпня 1996 р., створено факультет землепорядкування, деканом якого став к.е.н., доц. О. Я. Панчук. Того ж року на базі кафедри землепорядкування було сформовано кафедру земельного кадастру, а її завідувачем призначено д.е.н. І. А. Розумного, саму ж кафедру перейменовано на землепорядного проектування, яку й очолив д.е.н., чл.-кор. НААН, проф. Д. С. Добряк.

Таким чином, до складу факультету увійшли кафедри: землепорядного проектування (завідувач — д.е.н., проф. Д. С. Добряк), земельного кадастру (завідувач — д.е.н., І. А. Розумний), геодезії та картографії (завідувач — к.с.-г.н., доц. І. М. Гора), а з 2000 р. — управління земельними ресурсами (завідувач — д.е.н., проф. А. М. Третяк).

Із 2001 р. навчальною базою факультету став реконструйований корпус № 6 НУБіП України за адресою вул. Васильківська, 17. Церемонія відкриття навчального корпусу (2002 р.) відбувалася за участю Президента України Л. Д. Кучми, міського голови О. О. Омельченка та інших високопосадовців. Відбудову навчального корпусу № 6, де й нині навчаються юні геодезисти та землепорядники, здійснювали з ініціативи голови Держкомзему України А. С. Даниленка, а долучилися до цієї благородної справи практично всі землепорядники України. З того



Старший викладач Ю. М. Вагін зі студентами IV курсу на практичному занятті з дисципліни «Основи електронної тахеометрії» (на базі Інституту землеустрою УААН), 1998 р.



Аудиторні заняття зі студентами III курсу (на базі Інституту землеустрою УААН), 1998 р.



Завідувач кафедри управління земельними ресурсами, професор Д. С. Добряк разом зі своїми учнями — докторантами Т. О. Євсюковим та А. Г. Мартином, 2009 р.

ЧАСУ, РОЗПОЧАЛАСЯ ОКРЕМА СТОРІНКА В ЖИТТІ ФАКУЛЬТЕТУ ЗЕМЛЕВПОРЯДКУВАННЯ ПРИСВЯЧЕНА ВИХОВАННЮ МОЛОДІ, ПІДГОТОВЦІ СТУДЕНТІВ І НАУКОВИХ КАДРІВ ДЛЯ СФЕРИ ЗЕМЛЕУСТРОЮ, ЗЕМЕЛЬНОГО КАДАСТРУ ТА ОХОРОНИ ЗЕМЕЛЬ.

Водночас у 2003 р. було створено ще дві спеціалізовані кафедри — геоінформаційних систем і технологій, яку очолила к.т.н. С. С. Кохан та охорони природних ресурсів, керівником якої став д.с.-г.н. С. Ю. Булигін (у 2007 р. останню було переведено до ННІ рослинництва).

Сьогодні до складу факультету входять п'ять спеціалізованих кафедр:

- геодезії та картографії;
- геоінформатики і аерокосмічних досліджень Землі;
- земельного кадастру;
- землепорядкового проектування;
- управління земельними ресурсами.

На цих кафедрах постійно працюють 11 докторів наук, з них: 8 докторів економічних наук, 1 доктор технічних наук, 1 доктор географічних наук, 1 доктор фізико-математичних наук, 25 кандидатів наук (19 кандидатів економічних наук, 3 кандидати сільськогосподарських наук, 1 кандидат географічних наук, 2 кандидати технічних наук).

Нині метою освітнянської діяльності кафедр є підготовка фахівців для реалізації політики держави щодо реформування земельних відносин, управління земельними ресурсами, геодезично-картографічного та геоінформаційного забезпечення землепорядкування, розроблення проектів землеустрою та ведення Державного земельного кадастру, проектування природоохоронних заходів, здійснення моніторингу та державного контролю за раціональним використанням і охороною земель.

Наразі на факультеті готують фахівців освітніх ступенів бакалавр, магістр, доктор філософії.

Для закріплення теоретичних знань студенти I–III курсів проходять навчальні практики. Найбільш запам'ятовуються літні геодезичні практики, що проходять на базі Дзвінківського навчально-



НАУКОВОГО ГЕОДЕЗИЧНОГО ПОЛІГОНУ (с. Дзвінкове, ВП НУБІП України «Боярська лісова дослідна станція»).

Виробничі практики студенти проходять у центральному апараті й територіальних підрозділах Держгеокадастру, Центрі Державного земельного кадастру, Державному науково-виробничому підприємстві «Картографія», Державному підприємстві «Науково-дослідний та проектний інститут землеустрою», в землепорядних фірмах.

У 2011 р. створено дві навчально-наукові лабораторії: автоматизованих систем управління земельними ресурсами та картографічного моделювання проблем природокористування.

До послуг студентів, аспірантів, докторантів і викладачів функціонує бібліотека та читальний зал навчального корпусу № 6, загальний книжковий фонд якої складає приблизно 17,5 тис. підручників, навчально-методичних посібників і періодичних видань. У приміщенні корпусу є п'ять комп'ютерних класів на 75 місць, читальний зал на 50 місць. У гуртожитку № 4, де проживають студенти факультету, обладнано кімнату самопідготовки та спортивну кімнату.

Студенти факультету щороку беруть участь у всеукраїнських олімпіадах зі спеціальності «Геоземлеустрій», де посідають призові місця.

Нині на базі факультету землепорядкування НУБІП України на постійній основі проводять науково-практичні конференції, семінари та круглі столи як для професіоналів, так і для молодих учених, аспірантів та студентів. Засідання круглих столів, які регулярно організовують за підтримки професійних громадських організацій, вже стали візитівкою факультету. З легкої руки та за підтримки роботодавців, факультет землепорядкування НУБІП України перетворився на стратегічний майданчик фахових дискусій. Саме такою, на глибоке переконання керівництва університету, має бути модель сучасного



На відкритті реконструйованого корпусу № 6: Президент України Л. Д. Кучма, голова Держкомзему А. С. Даниленко, декан факультету землепорядкування О. Я. Панчук, 2002 р.



На відкритті реконструйованого корпусу № 6: Президент України Л. Д. Кучма, стажисти — викладачі факультету землепорядкування Р. В. Тихенко й Т. О. Євсюков, 2002 р.



День знань на факультеті землевпорядкування, 2002 р. Зліва направо: завідувач кафедри управління земельними ресурсами, д.е.н., проф. А. М. Третьак, декан, к.е.н. О. Я. Панчук, перший заступник начальника Головного управління земельних ресурсів виконавчого органу Київради Ю. П. Кулаковський, заступник декана, к.с.-г.н., доц. І. М. Гора



Наукова конференція до 10-річчя факультету, 2006 р. Зліва направо: к.е.н. О. Я. Панчук, перший заступник начальника Головного управління земельних ресурсів виконавчого органу Київради Ю. П. Кулаковський, директор Навчально-наукового інституту земельних ресурсів та правознавства, к.ф.-м.н., доц. В. Г. Слюсаренко, к.с.-г.н., д.е.н., проф., чл.-к. Д. С. Добряк, декан, к.с.-г.н., доц. Б. І. Новак

дослідницького закладу вищої освіти. Сучасні університети повинні ставати центрами масштабних професійних дискусій і збирати під своїм дахом відомих учених, практиків, представників органів влади задля вирішення найактуальніших проблем для кожної галузі. У цьому колектив факультету землевпорядкування підтримують найбільша Всеукраїнська саморегулювальна організація у сфері землеустрою «Асоціація фахівців землеустрою України» на чолі з к.е.н., А. М. Полтавцем і Громадська організація «Земельна спілка України», яку очолює А. Г. Кошиль.

Останніми роками на факультеті землевпорядкування, за підтримки співorganizаторів, проведено понад 90 круглих столів, 10 міжнародних науково-практичних семінарів. До участі в заходах було залучено висококваліфікованих експертів, у тому числі з Франції, Німеччини, Туреччини, Бразилії, Польщі тощо. Події транслюються в режимі онлайн у мережі «Facebook» і збирають тисячі переглядів.

Також факультет землевпорядкування має власний канал на «YouTube». У мережі «Facebook» можна відстежувати всі події не лише за повідомленнями, а й дивитися відео публічних заходів, які проводять на факультеті.

Важливою віхою для факультету землевпорядкування стало набуття Університетом академічного членства у FIG у 2018 р. Таке членство підтверджує визнання на рівні Міжнародної федерації землемірів (геодезистів) освітніх програм підготовки фахівців, крім того, сприяє налагодженню зв'язків між закладами освіти геодезичного профілю, яких наразі у FIG нараховується 95. Слід відзначити, що НУБіП України став єдиним університетом із України, якому надане академічне членство у FIG.

Наразі академічне членство у FIG дозволяє факультету землевпорядкування НУБіП України отримати наступні переваги:

- стати частиною глобальної спільноти, яка прагне розширити корисність геодезії та землеустрою для суспільства, навколишнього середовища й економіки;
- доступ до міжнародного геодезичного співтовариства для обміну досвідом і новими розробками;
- професійні контакти з геодезистами й геодезичними компаніями в усьому світі, а також впливовими міжнародними органами;
- покращення міжнародного визнання геодезичної професії в Україні;



Засідання Державної екзаменаційної комісії, 2002 р. Зліва направо: старший викладач кафедри землепорядного проектування А. В. Тарнопольський, завідувач навчальної лабораторії кафедри управління земельними ресурсами О. С. Дорош, завідувач кафедри землепорядного проектування, д.е.н., проф. А. М. Третяк, декан к.е.н. О. Я. Панчук, старший викладач кафедри земельного кадастру В. А. Максименко, заступник декана, к.с.-г.н., доц. І. М. Гора, доцент кафедри управління земельними ресурсами, к.е.н. П. Ф. Жолкевський

- залучення до розробки багатьох аспектів геодезичної практики та суміжних дисциплін, включаючи етику, стандарти, навчання та інші професійні питання через участь у робочих групах, комісіях FIG;
- доступ до постійного професійного розвитку та критичної самооцінки індивідуальних стандартів і професіоналізму;
- доступ до інституційної підтримки FIG як глобального геодезичного співтовариства з метою поліпшення освітнього та професійного середовища в Україні.

Варто зазначити, що на факультеті землепорядкування виходить у світ науково-виробничий журнал «Землеустрій, кадастр і моніторинг земель». Його тематика орієнтована на розвиток фундаментальних і прикладних досліджень з технічних та економічних наук, посилення впливу економіки на вирішення правових, політичних, соціальних, екологічних та інших проблем розвитку суспільства. Журнал включено до бібліографічних баз даних: «РИНЦ», «ULRICHSWEB», «INDEX COPERNICUS», «GOOGLE SCHOLAR», «MIAR», «BASE».

Більше того, на факультеті землепорядкування, як і в університеті загалом, створюють належні умови для всебічного розвитку майбутніх фахівців.

За час функціонування факультету випущено більше ніж 2000 бакалаврів, понад 1100 спеціалістів і 1430 магістрів. Випускники факультету зробили вагомий внесок у розвиток земельних відносин, працюючи в різних сферах державних органів.



Голова Вченої ради ННІ земельних ресурсів, правознавства та педагогіки В. Г. Слюсаренко, секретар Вченої ради О. А. Герасименко, 2003 р.



Учасники науково-практичного семінару на тему «Досвід Франції у проведенні загальнонаціональної оцінки земель», 21 лютого 2018 р.

Для підвищення якості освітнього процесу на факультеті проводять науково-інноваційну, практичну та міжнародну діяльність. Особливу увагу приділяють співпраці з роботодавцями, популяризації брэнда землевпорядника й геодезиста в умовах розвитку штучного інтелекту, нових технологій і бізнес-моделей.

Гордістю факультету завжди будуть його випускники. Приємно, що Ігор Яцук та Олег Цвях очолювали землевпорядну службу України, Олександр Краснолуцький зараз є заступником міністра захисту довкілля та природних ресурсів України, Олександр Ярема — державний секретар Кабінету Міністрів України, Анатолій Полтавець очолює найбільшу саморегульвну організацію інженерів-землевпорядників, Ігор Долинський — директор Київського інституту земельних відносин, Антон Тарасенко очолював департамент у центрі Державного земельного кадастру. Декілька десятків випускників отримали наукові ступені та вчені звання. Професор Андрій Мартин і доцент Наталія Мединська очолюють колективи кафедр у НУБіП України, а професор Наталія Кузін і доценти Тетяна Прядка, Тетяна Недашківська — в інших закладах вищої освіти.

За 25 років факультет землевпорядкування пройшов великий шлях становлення і розвитку, а напружена робота його колективу та випускників дозволила здобути йому авторитет флагману освіти і науки, лідера з підготовки кадрів високої якості для сфери геодезії та землеустрою.



Польсько-український круглий стіл «Обмін досвідом у сфері оцінки земель та нерухомості», 9 листопада 2018 р.



Чергове поповнення геодезичного парку тахеометрами «ГЕОМАХ» у межах реалізації ректорського проекту щорічної планової закупівлі для освітнього процесу, 2021 р.



На факультеті за підтримки ради роботодавців придбали спеціально адаптований для геодезичних і вишуквальних робіт квадрокоптер, 2017 р.