



МІЖНАРОДНА ДІЯЛЬНІСТЬ

Міжнародна діяльність є важливою і невід'ємною складовою функціонування факультету землевпорядкування, що дозволяє підвищити рівень кваліфікації науково-педагогічних працівників, розширити їхні професійні знання та світогляд, має значний вплив

на імідж, оцінювання у міжнародних освітніх рейтингах і популяризацію факультету на світовому ринку освітніх послуг і в міжнародному науковому середовищі.

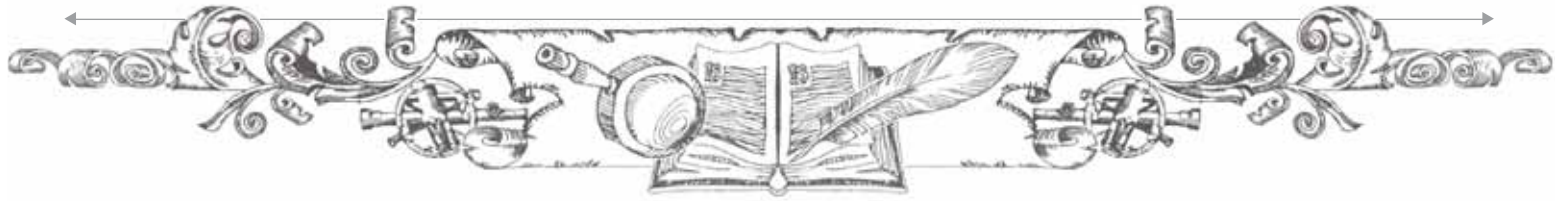
Головними напрямками міжнародної роботи факультету традиційно є: програми академічної мобільності, підвищення

кваліфікації співробітників, залучення до навчання на факультеті іноземних студентів, запрошення викладачів провідних іноземних університетів для читання лекцій студентам факультету, участь у програмах наукової співпраці в межах міжнародних проектів та двосторонніх угод, а також навчально-методична співпраця з удосконалення навчальних планів та навчально-методичного забезпечення освітнього процесу.

Академічні обміни за програмою Європейського Союзу «ERASMUS+» у Вроцлавському природничому університеті (Польща) в різні роки проходили професори Т. О. Євсюков, А. Г. Мартин, а за стипендіальною програмою проф. Станіслава Толпи в цьому ж університеті доц. А. О. Кошель проходив у 2018 р. 30-денне наукове стажування за напрямом теми своєї докторської дисертації.



Декан факультету Т. О. Євсюков і представник Федерального інституту освіти, науки та технологій із Сан-Паулу С. І. М. Рімпінато



Старший викладач **Б. О. Аврамчук** проходив стажування у Варшавському університеті наук про життя (SGGW) у межах цієї ж європейської програми.

За програмою академічних обмінів із Китайською Народною Республікою, у 2011 р. доц. **В. А. Богданець** проходив упродовж чотирьох тижнів стажування в Університеті Jiaotong (м. Ланжоу, Китай).

Академічні обміни за програмою «MEVLANA» (координатор — доц. **В. А. Богданець**) за сприяння Міністерства освіти Туреччини започатковано з вищими цієї країни, підписано низку двосторонніх угод. У межах зазначеної програми відбулася серія візитів з академічної мобільності викладачів, а саме до таких ЗВО: Університет Дічле (м. Діярбакир) — проф. **Т. О. Євсюков** (2014), проф. **А. Г. Мартин**, доц. **В. А. Богданець** (2015); Університет Акденіз (м. Анталія) — доц. **В. А. Богданець** (2018); Університет Сіткі Кочман (м. Мугла) — ст. викл. **Б. М. Ярова** (2019).

За цією ж програмою факультет землепорядкування НУБіП України з метою участі в наукових конференціях і читання лекцій студентам відвідали чимало представників академічного середовища з університетів Туреччини, зокрема проф. **Онер Четин**, проф. **Ченгіз Коч**, доц. **Неше Ужен**.

На факультеті читають лекції викладачі з Польщі. Так, проф. **Ольгерд Кемпа** із Вроцлавського природничого університету з 2016 р. читає лекції про досвід проведення землепорядних, геодезичних і кадастрових робіт у Польщі для слухачів курсів підвищення кваліфікації інженерів-землепорядників, студентів й аспірантів.

У різні роки на факультеті проходили навчання іноземні студенти з Азербайджану, Грузії, Китаю та інших країн.

Участь у заходах Німецько-українського агрополітичного діалогу (APD), які тривають вже кілька років і включають зустрічі експертів, лекції з питань земельних відносин та земельної реформи, публічні виступи, семінари та круглі столи, регулярно беруть співробітники факультету, серед них: професори **Т. О. Євсюков** і **А. Г. Мартин**. Представники установ країн Європейського Союзу, зокрема Німеччини та Франції, пов'язані із землеустроєм та кадастром, неодноразово проводили зустрічі у стінах факультету землепорядкування. Так, лекції читали: член Європейської організації з розвитку сільської місцевості **Робер Левек** і депутат Європарламенту, доктор **ПЕТЕР ЙАР**.

У лютому 2020 р. на факультеті спільно з Бразильським федеральним інститутом освіти, науки та технологій (м. Сан-Паулу) було проведено науково-практичний семінар «Drones for Education» («Безпілотні літаючі апарати в освіті»).

Серед наукових міжнародних проектів, у яких брали участь співробітники факультету землепорядкування,



*Доцент кафедри геодезії та картографії, к.с.-г.н. **В. А. Богданець** під час стажування в Університеті Jiaotong, м. Ланжоу (Китай)*

варто виокремити проект «IWAS-UKRAINE» (координатор — Дрезденський технічний університет, Німеччина, 2010–2013 рр.) та українсько-німецький проект «Наукове опрацювання атласу водного балансу Західної України», учасником від факультету землепорядкування НУБіП України став проф. **І. П. Ковальчук**, також він брав участь у польсько-українському проекті «Roztocze», за підсумками виконання якого у 2016 р. опубліковано колективну монографію. У загальноукраїнському проекті «Е-рішення для громад» за підтримки міжнародної програми «U-LEAD з Європою» від факультету землепорядкування НУБіП України брав участь доц. **А. О. Кошель**.

У 2021 р. в Україні проводить заходи Віртуальна місія Всесвітньої продовольчої організації ООН (ФАО) щодо земельних відносин. У її заходах брали участь професори **Т. О. Євсюков** і **А. Г. Мартин**.

Серед установ, із якими налагоджено плідну міжнародну співпрацю, необхідно відзначити університети США (зокрема, Університет штату Пенсильванія), Польщі (Вроцлавський університет наук про життя, Варшавський університет наук про життя, Університет наук про життя в Ольштині, Ягеллонський у Кракові, Марії Кюрі-Склодовської у Любліні), Німеччини (Дрезденський дослідницький технічний університет, Кільський університет), Туреччини (Університет



Вроцлавський природничий університет (Польща): д.е.н., проф. Андрій Мартин, проф. Ольгерд Кемпа, д.е.н., проф. Тарас Євсюков

Дічле в Діярябакирі, Університет імені Коча в Муглі, Університет Акденіз в Анталі, Університет Їлдиз у Стамбулі), Молдови (Державний аграрний університет Молдови в Кишиневі), Латвії (Латвійський університет наук про життя в Єлгаві), Литви (Університет Вітовта Великого в Каунасі), а також низку інших навчальних закладів, виробничих і наукових установ. Факультет землевпорядкування є академічним членом Міжнародної федерації геодезистів (FIG).

Із головними партнерами в освітній та науковій роботі укладено договори та меморандуми про співпрацю, серед них: Університет Дічле в Діярябакирі, Університет імені Коча в Муглі (Туреччина); Латвійський університет наук про життя в Єлгаві; Університет Вітовта Великого в Каунасі (Литва); Державний аграрний університет Молдови в Кишиневі та ін.

Співробітники факультету беруть участь у міжнародних заходах — конференціях, симпозиумах, круглих столах, вебінарах, міжнародних виставках тощо. Серед них варто відзначити Україно-німецький агрополітичний діалог, заходи в межах програм ФАО ООН щодо реформування земельних відносин в Україні, програму співпраці



У міжнародному відділі Університету Дічле в Діярябакирі (Туреччина): третій ліворуч — к.с.-г.н., доц. В. А. Богданець, другий праворуч — д.е.н., проф. А. Г. Мартин разом зі співробітниками університету-партнера



з Міжнародною федерацією геодезистів, регулярну участь науково-педагогічних працівників та аспірантів у конференціях «BALTIC SURVEYING», навчально-методичну співпрацю з такими закладами вищої освіти, як Вроцлавський університет наук про життя (Польща), Університет Вітовта Великого в Каунасі (Литва), Державний аграрний університет Молдови в Кишиневі та ін.

Щорічно на факультеті організують конференції, семінари та круглі столи з міжнародною участю, співробітники факультету беруть участь у таких заходах в університетах-партнерах. Варто згадати деякі з них.

У 2012 р. за сприяння британського видання «Hydropower and Dams» та уряду Таїланду було проведено конференцію з проблем використання водних ресурсів у світі в м. Чіанг-Май (Таїланд). Факультет землевпорядкування там представляв доц. В. А. Богданець.

Важливою подією у європейській географічній науці є міжнародні симпозиуми «GEOMED», присвячені питанням стану та моніторингу природних ресурсів у контексті кліматичних змін у Європі й насамперед Середземномор'ї. У 2013 р. в м. Анталія (Туреччина) було проведено Третій міжнародний симпозиум



XX Міжнародний науково-практичний форум «Теорія і практика розвитку агропромислового комплексу та сільських територій», ЛНАУ, 2019 р.




Обмін досвідом у галузі охорони земель на науково-практичному семінарі «Охорона земель та контроль за збереженням родючості ґрунтів у Німеччині», 2018 р.



«GEOMED — 2013», від факультету землевпорядкування у ньому взяли участь проф. Т. О. Євсюков, доц. В. А. Богданець, І. А. Опенько.

6–7 червня 2016 р. в Університеті Александраса Стульгінскіса (нині — Університет Вітовта Великого в Каунасі, Литва) на базі його підрозділу, зокрема Інституту управління водними ресурсами, відбувалася міжнародна науково-практична конференція «WaterLand — 2016», присвячена питанням дослідження водних і земельних ресурсів. У конференції взяли участь учасники із восьми країн (Україна, Азербайджан, Білорусь, Болгарія, Грузія, Литва, Хорватія, Росія). Україну на цій конференції представляла делегація науково-педагогічних працівників факультету землевпорядкування НУБіП України: завідувач кафедри геодезії та картографії, проф. І. П. Ковальчук, доценти В. А. Богданець, Н. В. Мединська, Н. М. Бавровська.



СЕРТИФІКАТ АКАДЕМІЧНОГО ЧЛЕНСТВА У FIG
НУБіП України

7–9 вересня 2016 р. в м. Бидгощ, (Польща) проф. І. П. Ковальчук брав участь у міжнародній конференції «Євразійські руслові процеси та втручання людини» (Інститут географії UKW).

6 травня 2018 р. в м. Стамбулі (Туреччина) відбулася 41 Генеральна асамблея Міжнародної федерації геодезистів (FIG), на якій НУБіП України було надано статус академічного члена цієї провідної міжнародної організації, що стало міжнародним визнанням університету у справі підготовки фахівців за спеціальністю «Геодезія та землеустрій». FIG представляє інтереси геодезистів у всьому світі, об'єднує профільні національні асоціації з більше ніж 120 країн та охоплює весь спектр професійних сфер у глобальному геодезичному співтоваристві. Ця організація, заснована в 1878 р., є найбільшим міжнародним майданчиком для обговорення, розвитку та пропагування кращих



Підписання Договору про співпрацю між факультетом кадастру і права Державного аграрного університету Молдови та факультетом землевпорядкування Національного університету біоресурсів і природокористування України, 2018 р.



Учасники Третього міжнародного симпозиуму «GEOMED — 2013», секційне засідання

ПРОФЕСІЙНИХ ПРАКТИК І СТАНДАРТІВ. СТАТУС FIG ВИЗНАНО ООН І СВІТОВИМ БАНКОМ.

Відтепер НУБіП України має право висувати своїх представників до комісій FIG, брати активну участь у всіх технічних нарадах зазначеної організації, конгресах, засіданнях Генеральної асамблеї. Університет отримуватиме всі матеріали, що розповсюджує FIG, у тому числі щомісячний електронний бюлетень, щорічний огляд, кожний новий випуск збірника публікацій FIG, інформацію про майбутні зустрічі та інформаційні бюлетені.

НУБіП України матиме власний запис у базі даних освітньо-кваліфікаційної освіти FIG, а також зазначатиметься у щорічному глобальному огляді. Крім того, університет відтепер може використовувати логотип FIG разом зі словами «Academic Member».

Представниками університету у FIG стали декан факультету землевпорядкування Т. О. Євсюков і завідувач кафедри землевпорядкового проектування А. Г. Мартин.



Науково-практичний семінар «Drones for Education» (безпілотні літаючі апарати в освіті), 3 лютого 2020 р.



Професори Іван Ковальчук, Зигмунт Бабіньски, доц. Міхал Габель, проф. Олександр Ободовський на польових дослідженнях Вісли під час конференції, Польща, вересень 2016 р.




Робоча зустріч із ректором Університету Дічле в Діярбакирі (Туреччина), жовтень 2014 р.

14–15 вересня 2018 р. на базі факультету було проведено Міжнародну науково-практичну конференцію «Вплив біоекономіки на просторовий розвиток територій», у якій взяли участь представники університету ВОКУ (м. Відень, Австрія), а також вишів Польщі, Німеччини та Молдови.

Міжнародна науково-практична конференція, присвячена 20-річчю започаткування експертної грошової оцінки земельних ділянок «Грошова оцінка земель в Україні: здобутки, проблеми, перспективи», яка відбувалася 8–9 листопада 2018 р. на факультеті землевпорядкування НУБіП України, збрала також учасників із Польщі, Молдови, Німеччини й Туреччини. На конференції обговорювали проблеми оцінки земель в Україні, досвід країн Європи у сфері комплексної оцінки земель і нерухомості та можливості його імплементації в оцінювальну сферу нашої держави.

29–30 березня 2019 р. кафедра земельного кадастру організувала на базі факультету Міжнародну науково-практичну конференцію «Системна взаємодія кадастрів: проблемні питання методологічного, інституційного та інформаційного забезпечення», мета якої — визначити ті проблеми, які перешкоджають інтеграції та веденню земельного, водного, лісового та інших кадастрів у нашій країні та за кордоном. Великий інтерес та жваву дискусію викликали доповіді завідувача кафедри земельного кадастру, д.е.н. В. М. Заяця, завідувача кафедри землевпорядного проектування, д.е.н. А. Г. Мартіна. Однією з ключових була доповідь проф. Ольгерда Кемпи (Вроцлавський природничий університет, Польща).

Важливою подією для землевпорядників Східної Європи є Міжнародна науково-методична конференція «BALTIC SURVEYING», Так, вона відбулася у 2017 р. в м. Єлгава (Литва), в ній брали участь проф. І. П. Ковальчук та доценти В. А. Богданець, Н. М. Бавровська, І. А. Опенько.

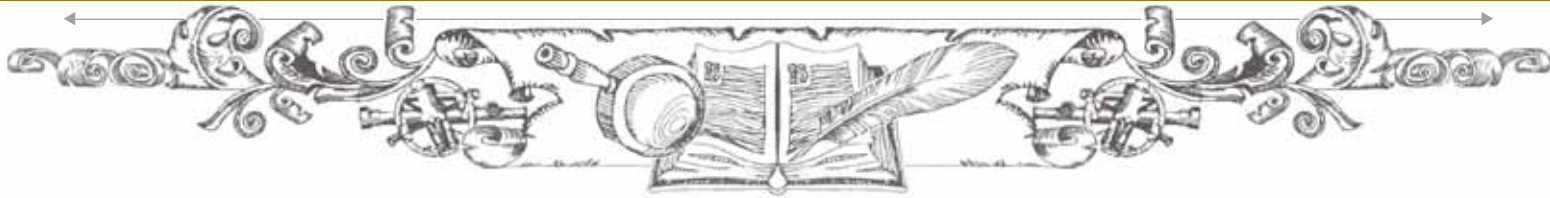


ІНОЗЕМНІ СТУДЕНТИ ПІД ЧАС ЕКСКУРСІЇ НА ФАКУЛЬТЕТІ ЗЕМЛЕВПОРЯДКУВАННЯ. К. с.-г.н., доц. В. А. БОГДАНЕЦЬ І К.Е.Н., доц. О. В. ШЕВЧЕНКО ДЕМОНСТРУЮТЬ УПРАВЛІННЯ БЕЗПІЛОТНИМ ЛІТАЮЧИМ АПАРАТОМ

СПІВРОБІТНИКИ ФАКУЛЬТЕТУ ЗЕМЛЕВПОРЯДКУВАННЯ — К.С.-Г.Н., доц. В. А. БОГДАНЕЦЬ, К.Е.Н., доц. Н. М. БАВРОВСЬКА ТА К.Е.Н., доц. І. А. ОПЕНЬКО (КРАЙНІЙ ПРАВОРУЧ) ІЗ ОРГАНІЗАТОРОМ КОНФЕРЕНЦІЇ «BALTIC SURVEYING — 2017», ПРОФ. ВЕЛТОЮ ПАРШОВОЮ, М. ЄЛГАВА (ЛИТВА)



МІЖНАРОДНИЙ СЕМІНАР ІЗ ФРАНЦУЗЬКИМ ЕКСПЕРТОМ З ПИТАНЬ ОЦІНКИ ЗЕМЕЛЬ РОБЕРОМ ЛЕВЕКОМ



Візит завідувача КАФЕДРИ ЗЕМЛЕВПОРЯДНОГО ПРОЕКТУВАННЯ д.е.н. А. Г. МАРТИНА до ЄВРОПЕЙСЬКОГО ПАРЛАМЕНТУ м. СТРАСБУРГ (Франція), 2018 р.



Доцент КАФЕДРИ ГЕОІНФОРМАТИКИ І АЕРОКОСМІЧНИХ ДОСЛІДЖЕНЬ Землі, к.е.н. А. О. КОШЕЛЬ на стажуванні в ЦЕНТРІ ГЕОДЕЗИЧНОЇ І КАРТОГРАФІЧНОЇ ДОКУМЕНТАЦІЇ, м. Вроцлав, 2019 р.



Дружній візит декана факультету Т. О. Євсюкова до Надзвичайного і Повноважного Посла Малайзії в Україні Датука Аяуфа Бачі, 2016 р.

у 2019 р. зазначену конференцію було проведено в м. Каунас (Литва), де факультет представляли: Т. О. Євсюков, А. Г. Мартин, О. В. Шевченко, Л. А. Гунько, Л. Л. Кольоса.

Великі перспективи має участь факультету в наукових, навчальних і навчально-виробничих проектах, організованих під егідою Європейського Союзу, ФАО Організації Об'єднаних Націй, Міжнародної федерації геодезистів у напрямках консолідації земель, вирішення проблемних питань землеустрою та реформування земельних відносин, геоінформаційного картографування земель, створення інфраструктури геопросторових даних тощо. Значне зацікавлення викликають також програми подвійних дипломів, запрошення на навчання іноземних студентів на факультет землепорядкування і співпраця з провідними університетами Європи щодо створення спільних англомовних програм, виконання міжнародних науково-дослідницьких проектів.



Дружній візит до факультету землевпорядкування РЕГІОНАЛЬНОГО ДИРЕКТОРА МІЖНАРОДНОЇ КОМПАНІЇ «СНС NAVIGATION» у країнах Східної Європи, Середнього Сходу й Африки Рашида Бурхлалля та директора ТОВ «ЕЛНАВ» Андрія Менька



Міжнародний науково-практичний семінар «Земельна політика в Німеччині та Україні на тлі зростання конкуренції в землекористуванні та концентрації сільськогосподарських земель в Європі» за участю депутата Європейського парламенту, доктора ПЕТЕРА ЙАРА